

REGIONE AUTONOMA FRIULI VENEZIA GIULIA

PROVINCIA DI PORDENONE

## COMUNE DI CASARSA DELLA DELIZIA



*Variante n. 1*

**P.A.C./P.R.P.C.**

---

**Zona Artigianale/Industriale D2a-D2b**

**Tavv. (estratti) P3a, P3b, P3c, P3d, P5**

Allegato n. 1e alla Relazione  
ELABORATI VIGENTI e MODIFICATI

---

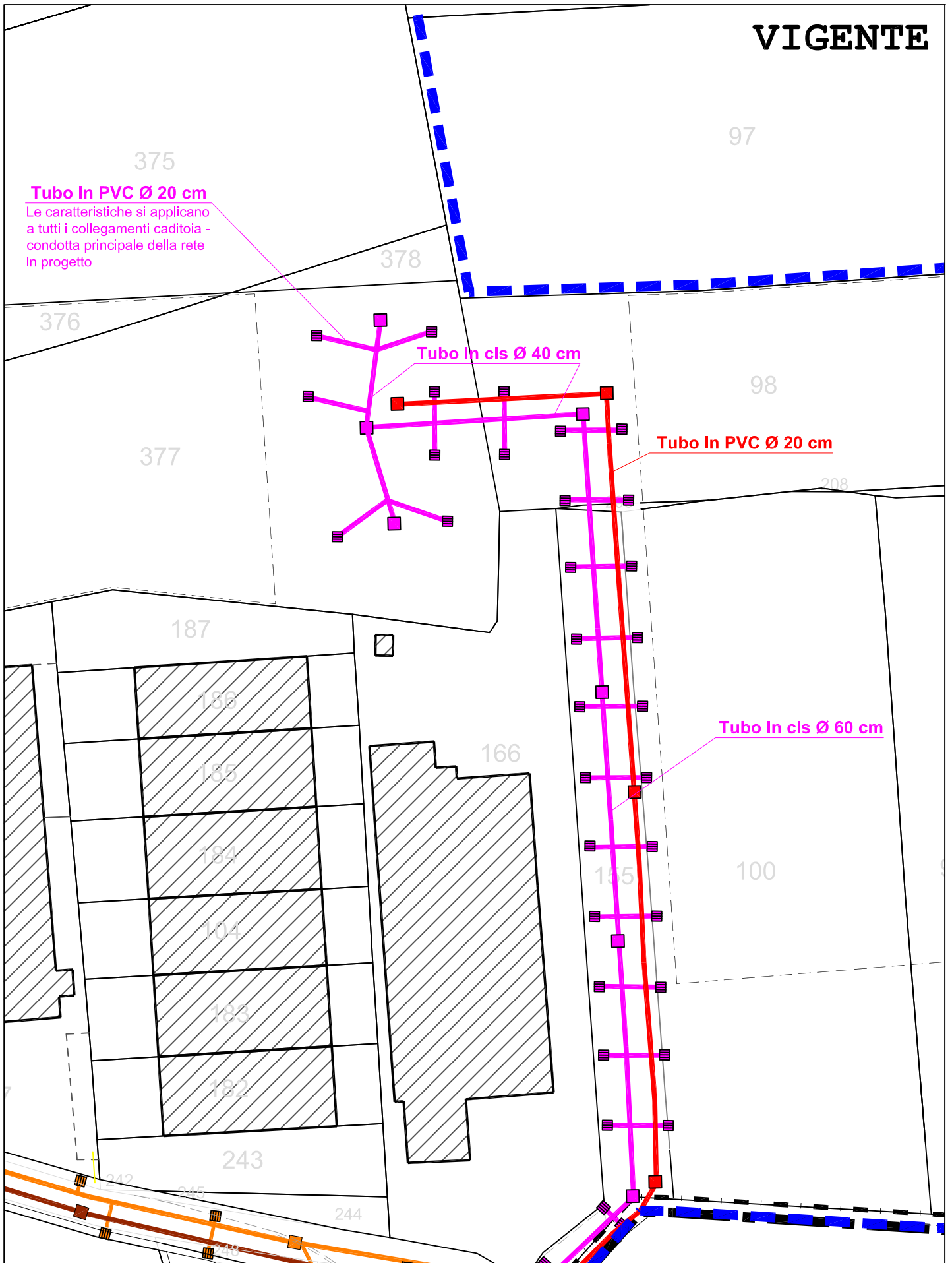
**ASSOCIAZIONE INTERCOMUNALE DEL SANVITESE**

Servizio convenzionato Tecnico-urbanistico

per i Comuni di Casarsa della Delizia, Cordovado, Morsano al Tagli., San Vito al Tagl., Sesto al Reghena

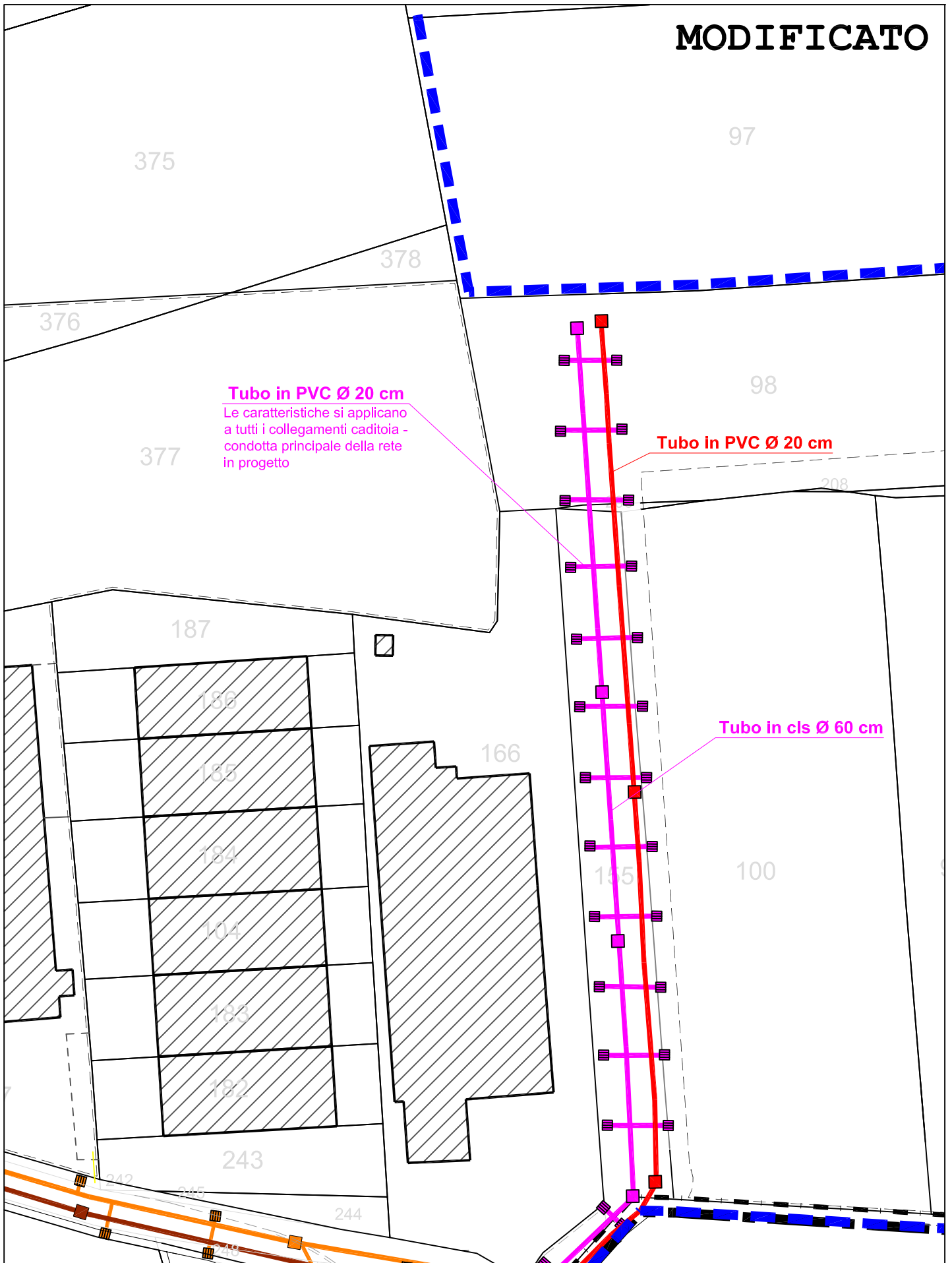
Piazza del Popolo, 38 – 33078 San Vito al Tagliamento (PN)

Tel./Fax 0434/81217 - E-mail: [tecnico@cises-pn.191.it](mailto:tecnico@cises-pn.191.it)



Estratto tavola P3a - Progetto infrastrutture  
Rete fognaria

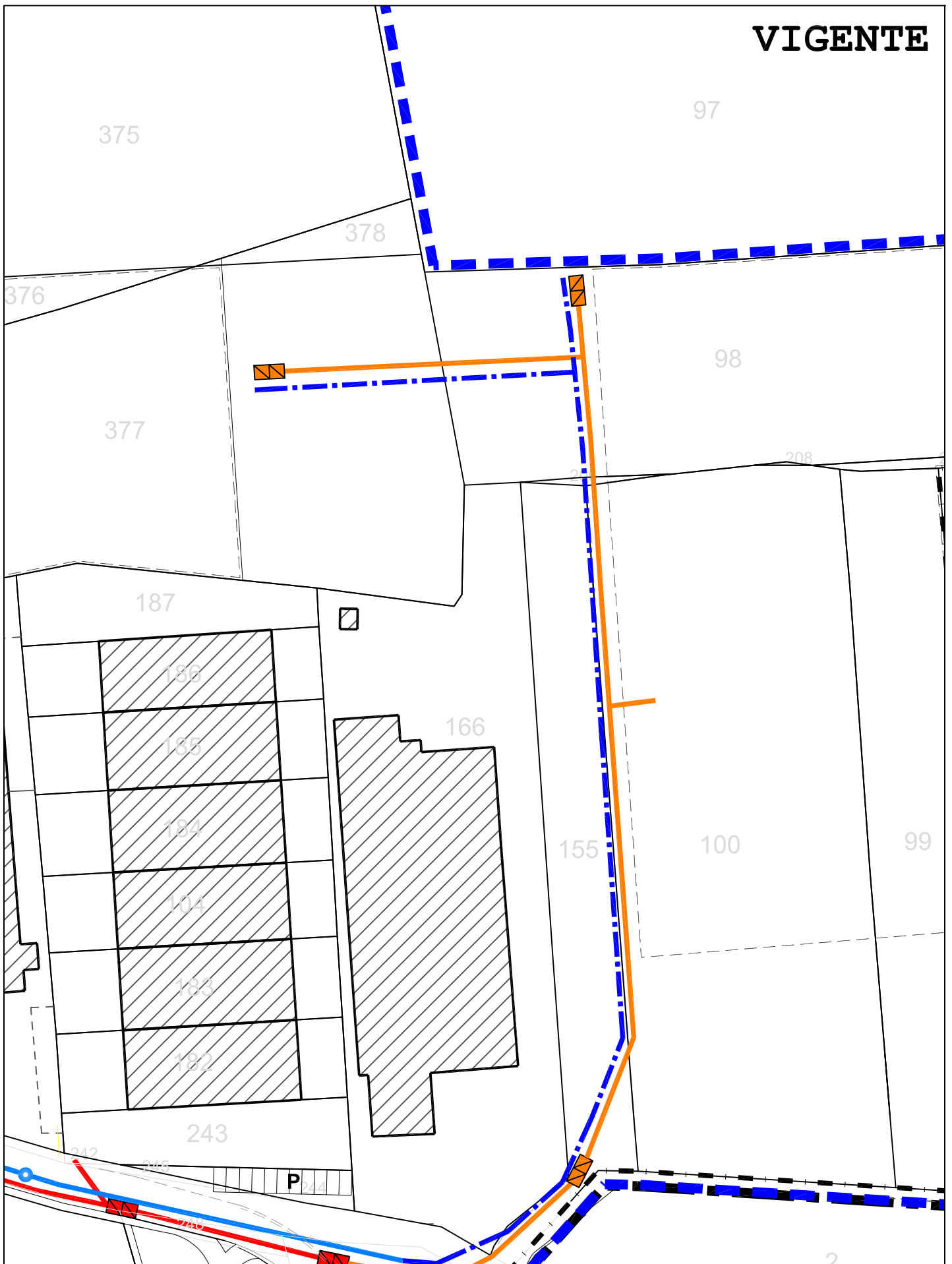
**MODIFICATO**



Estratto tavola P3a - Progetto infrastrutture  
Rete fognaria

scala 1:1000

# VIGENTE



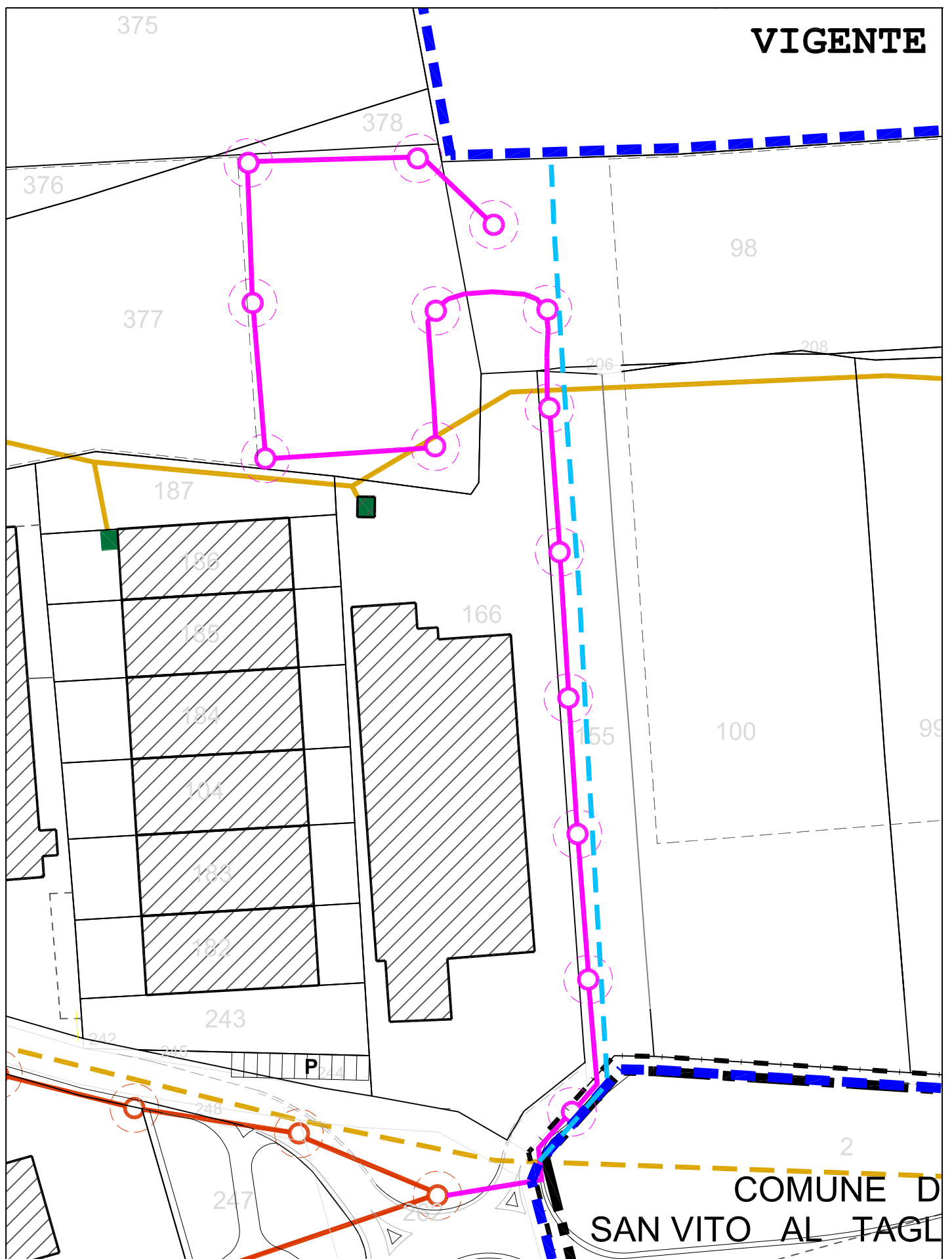
Estratto tavola P3b - Progetto infrastrutture -  
Reti metanodotto, telefonia

scala 1:1000

**MODIFICATO**



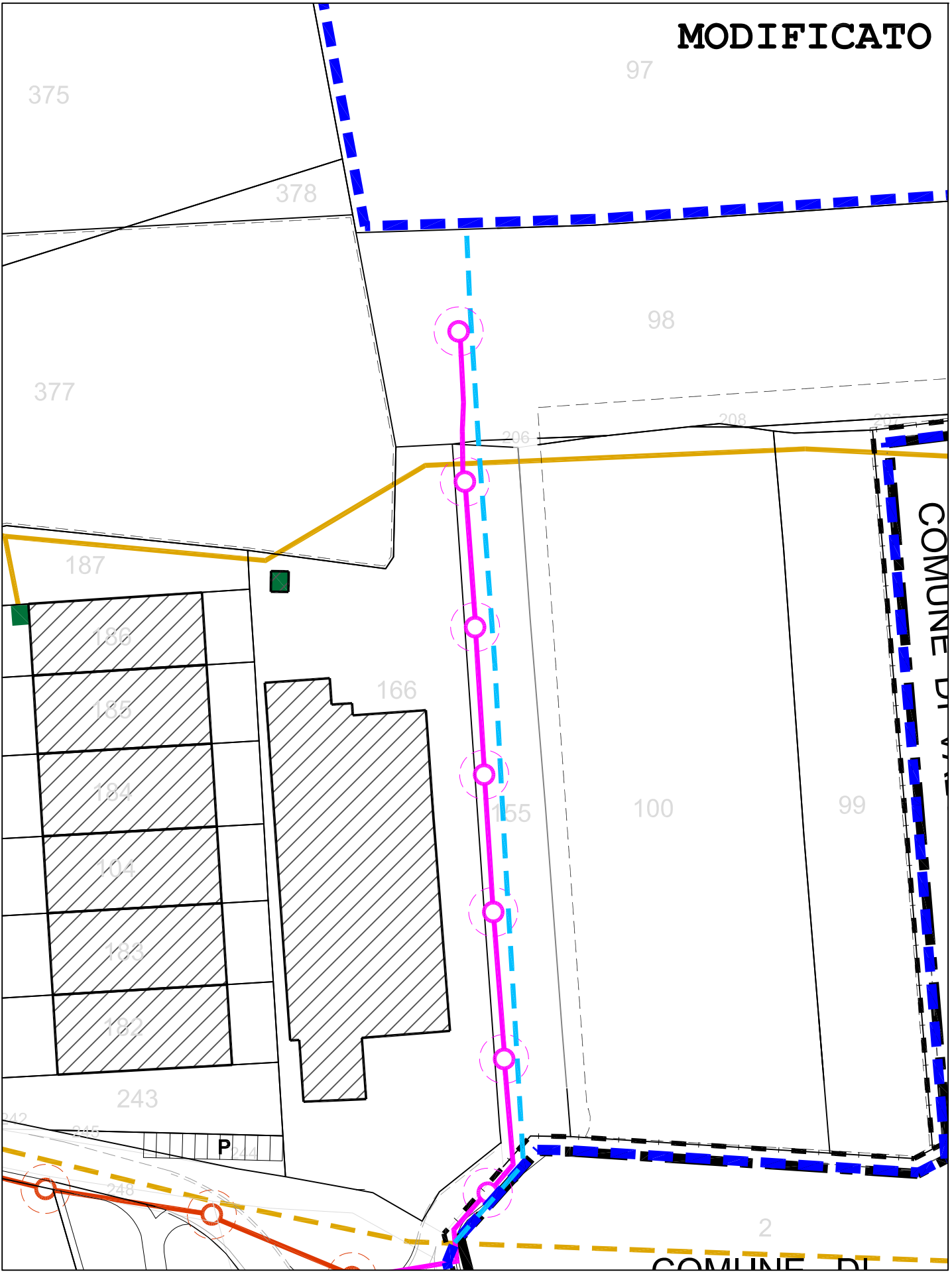
Estratto tavola P3b - Progetto infrastrutture -  
Reti metanodotto, telefonia



Estratto tavola P3c - Progetto infrastrutture  
 Rete energia elettrica,  
 illuminazione pubblica

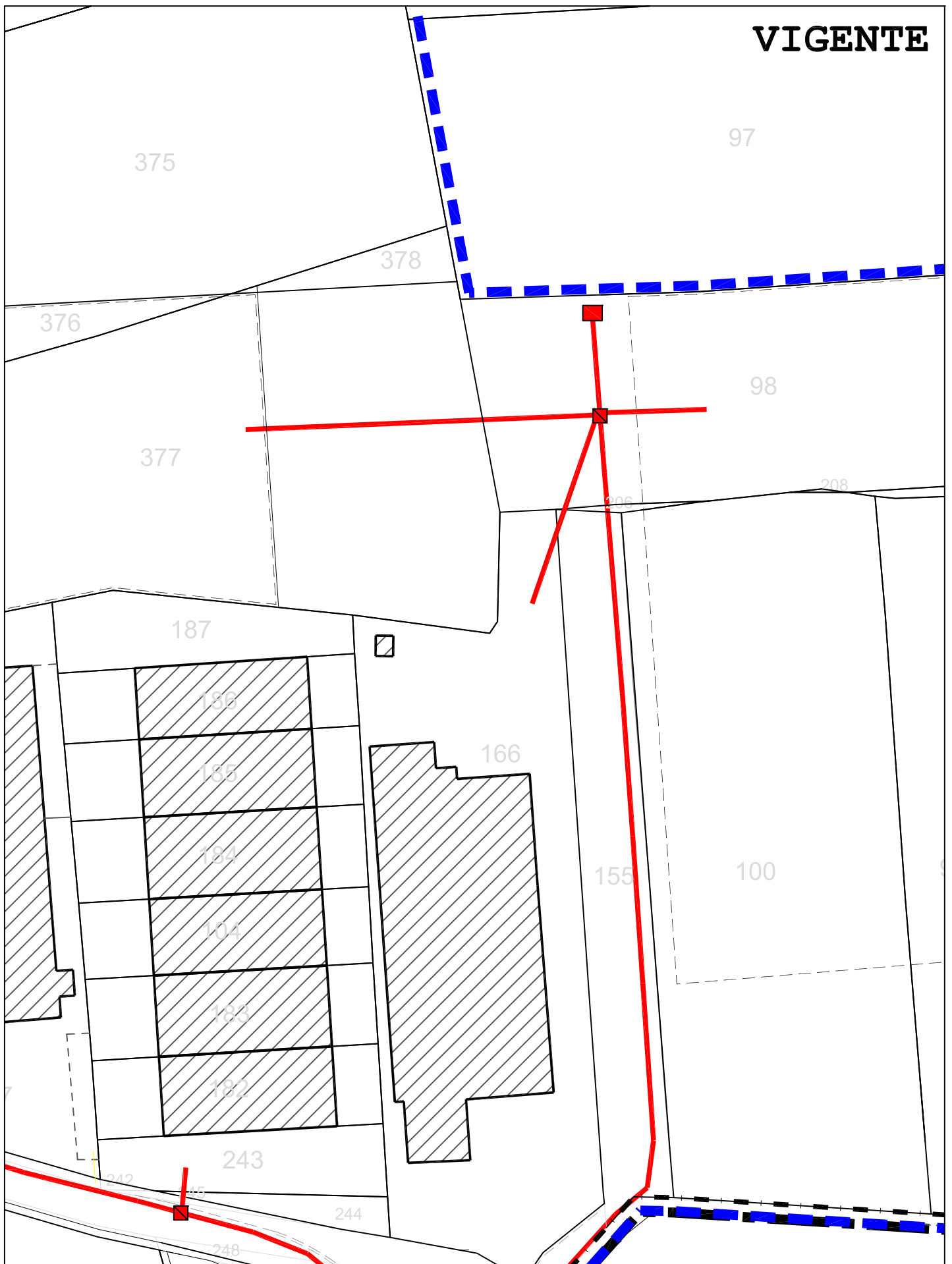
scala 1:1000

**MODIFICATO**



Estratto tavola P3c - Progetto infrastrutture  
Rete energia elettrica,  
illuminazione pubblica

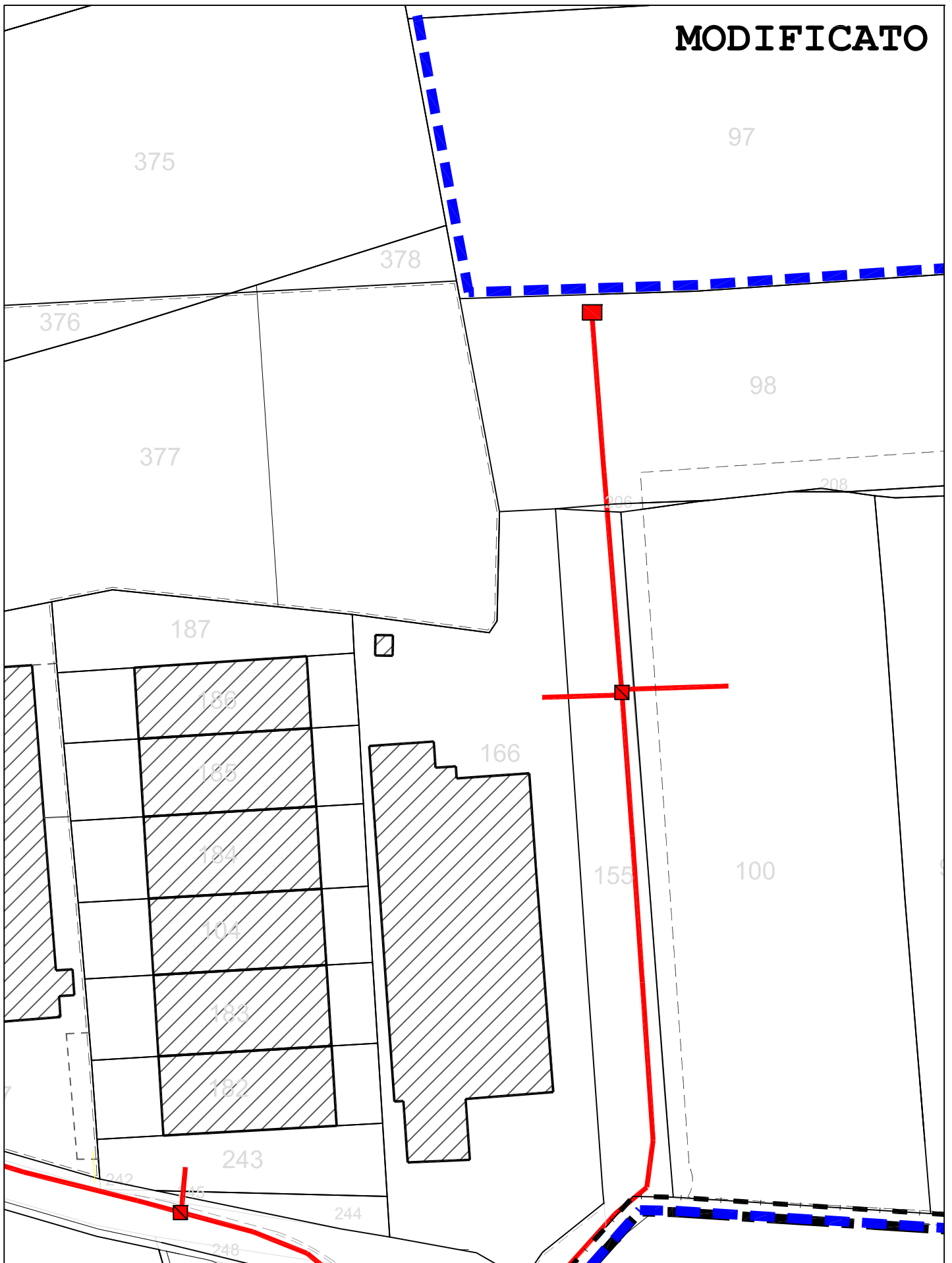
scala 1:1000



Estratto tavola P3d - Progetto infrastrutture  
Rete di banda larga

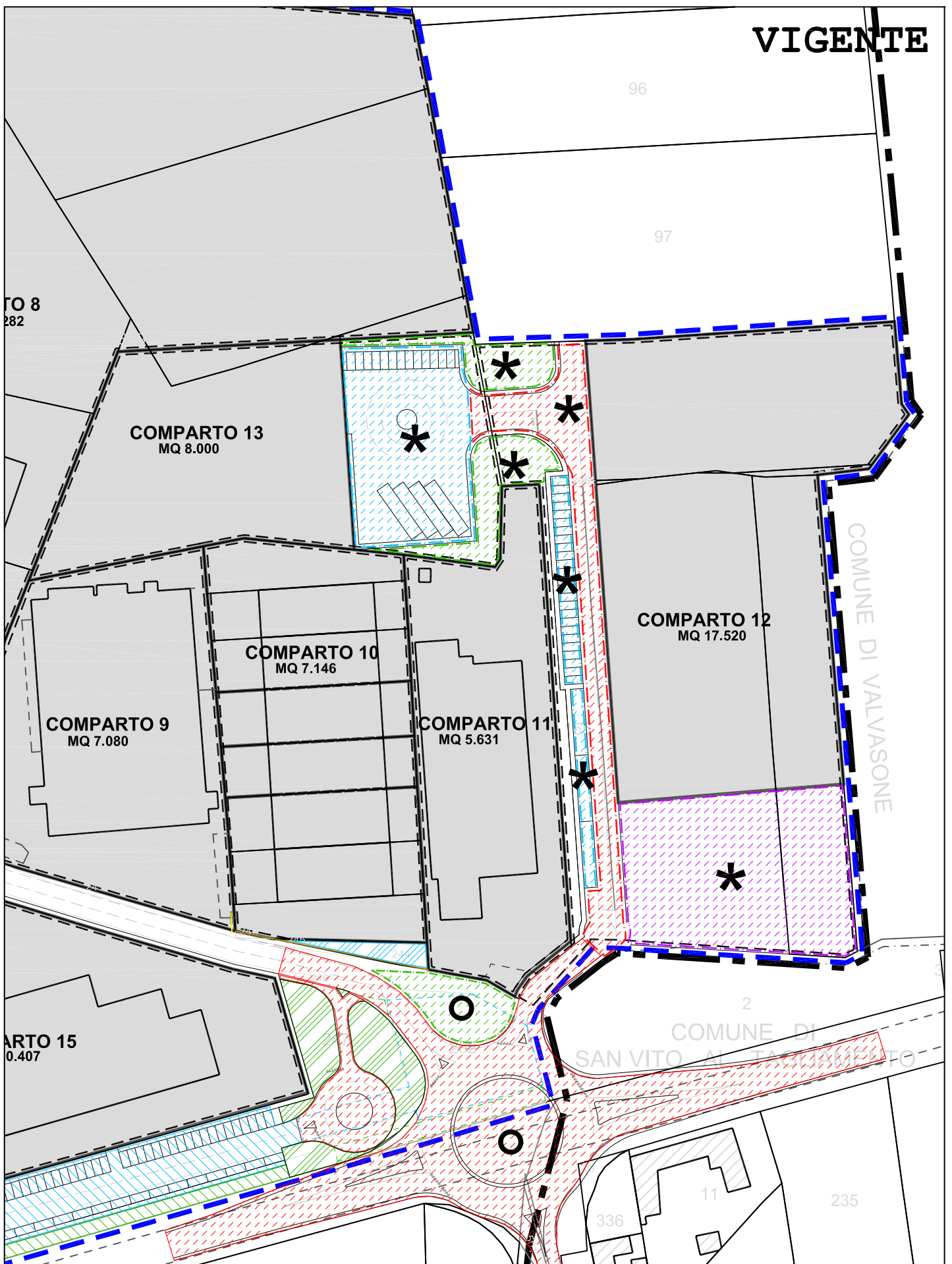


**MODIFICATO**



Estratto tavola P3d - Progetto infrastrutture  
Rete di banda larga

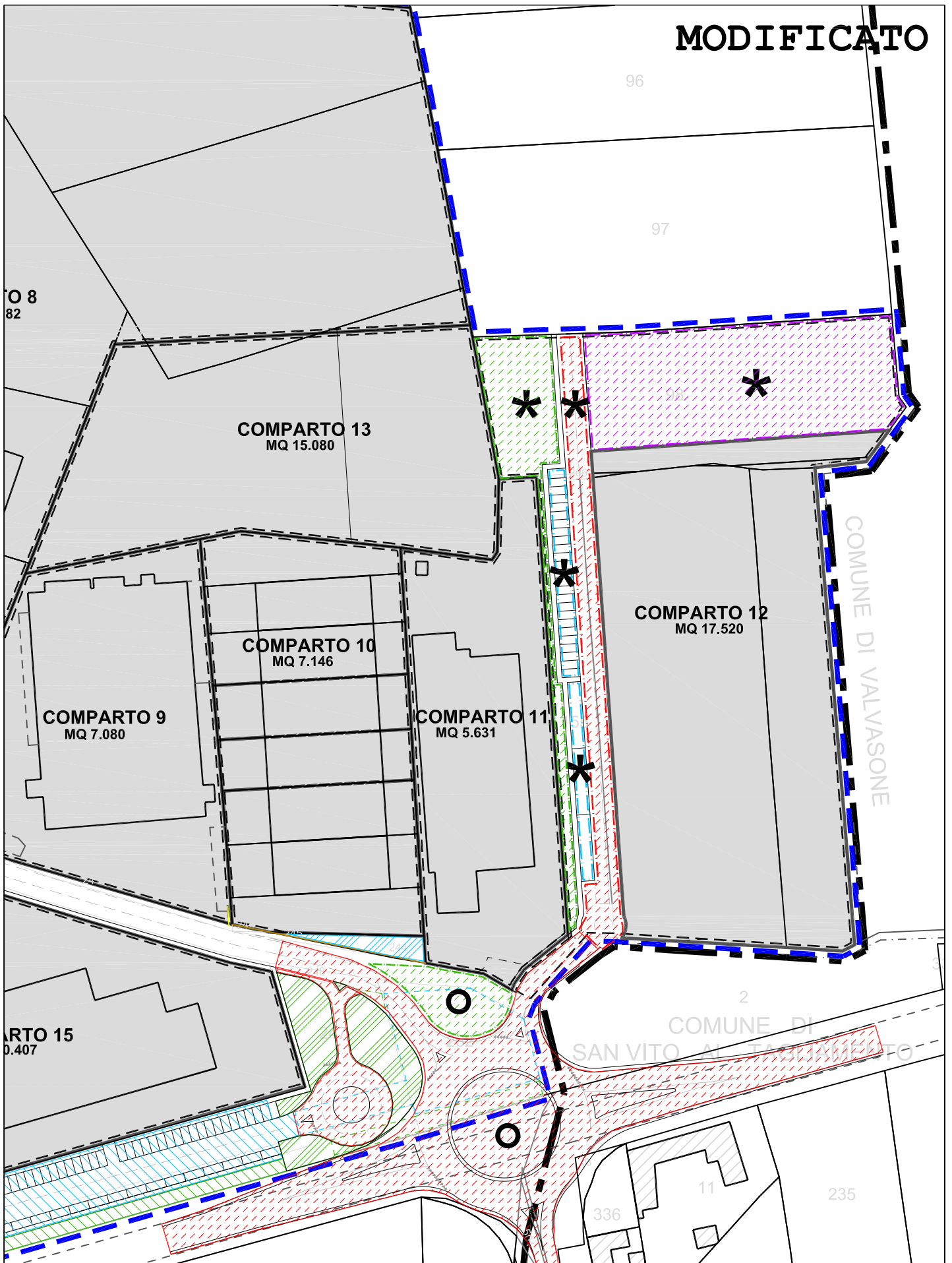
scala 1:1000



Estratto tavola P5 - Stato delle urbanizzazioni

scala 1:1.500

**MODIFICATO**



Estratto tavola P5 - Stato delle urbanizzazioni

scala 1:1500