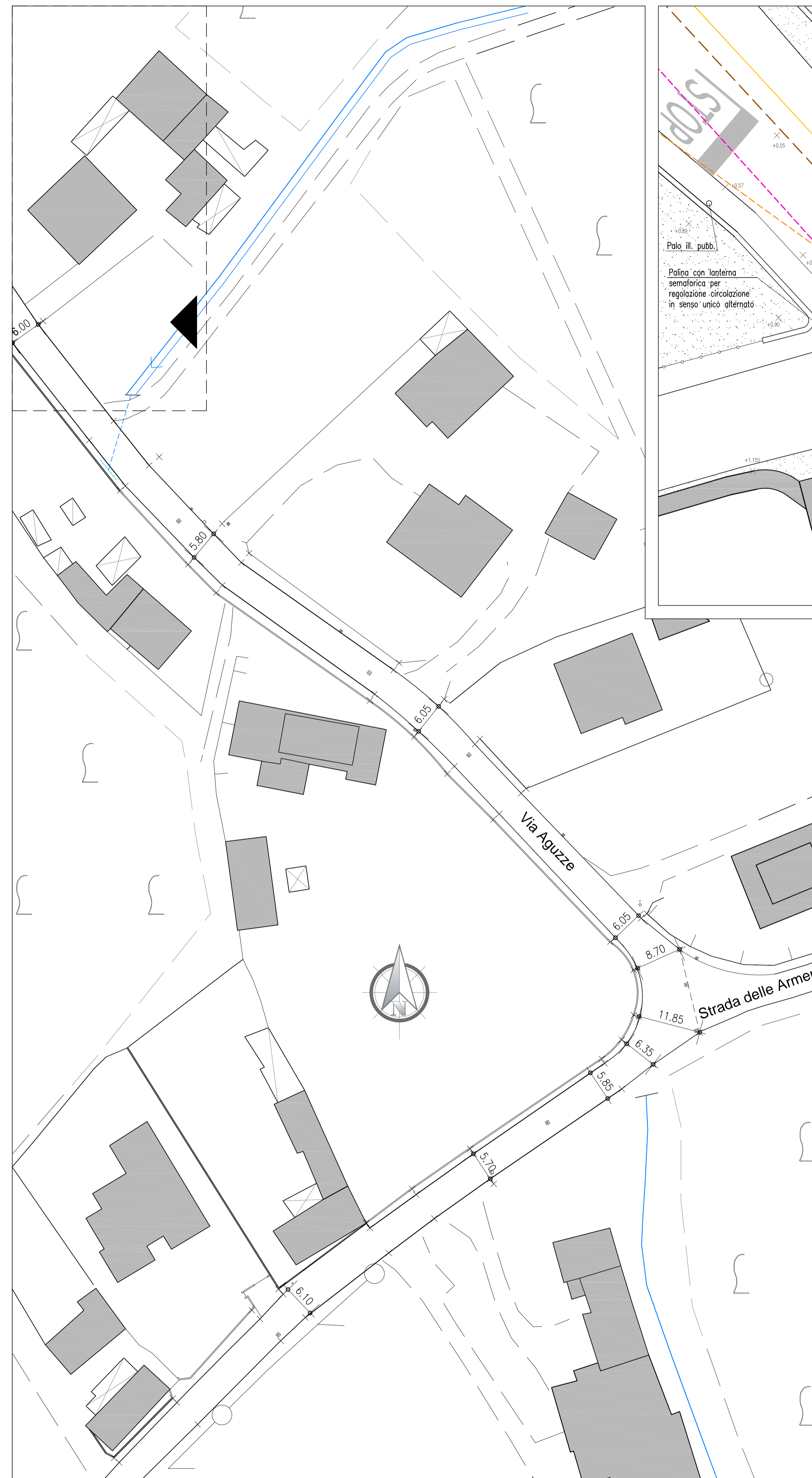
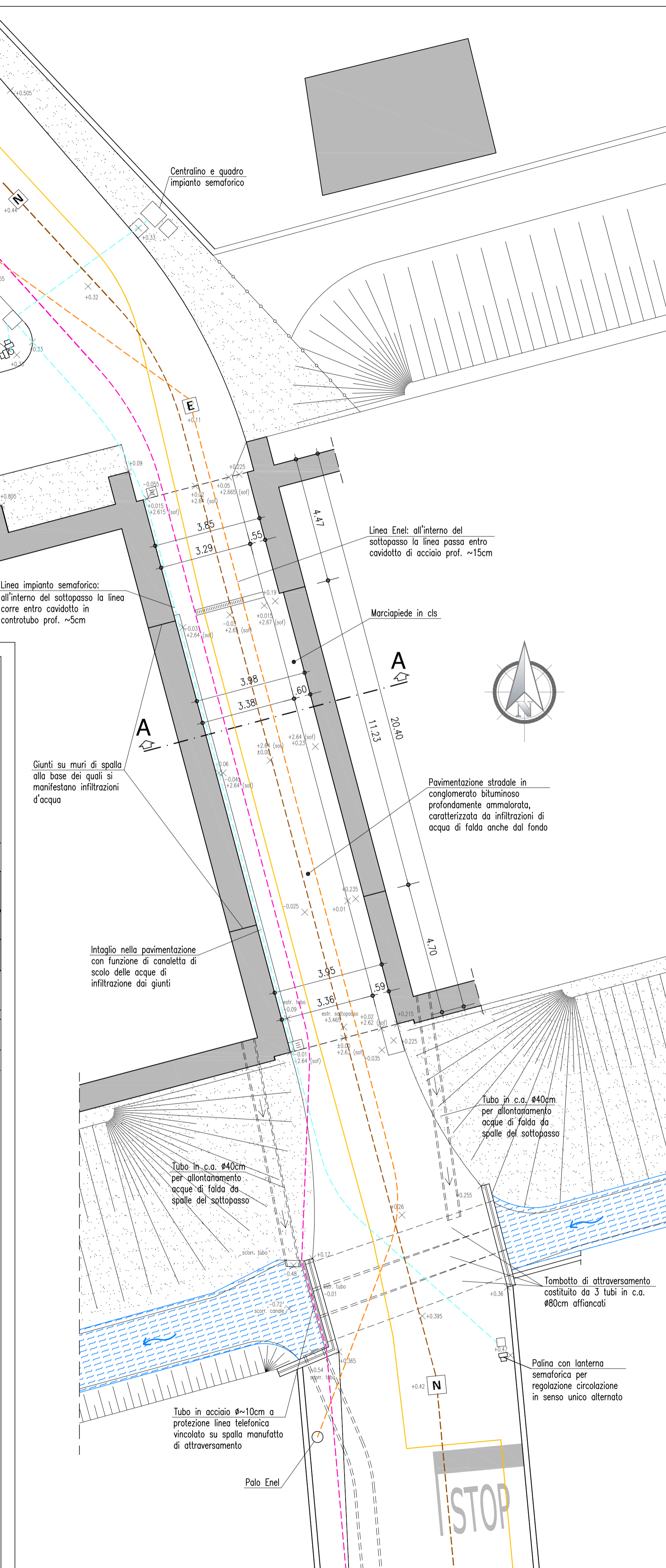




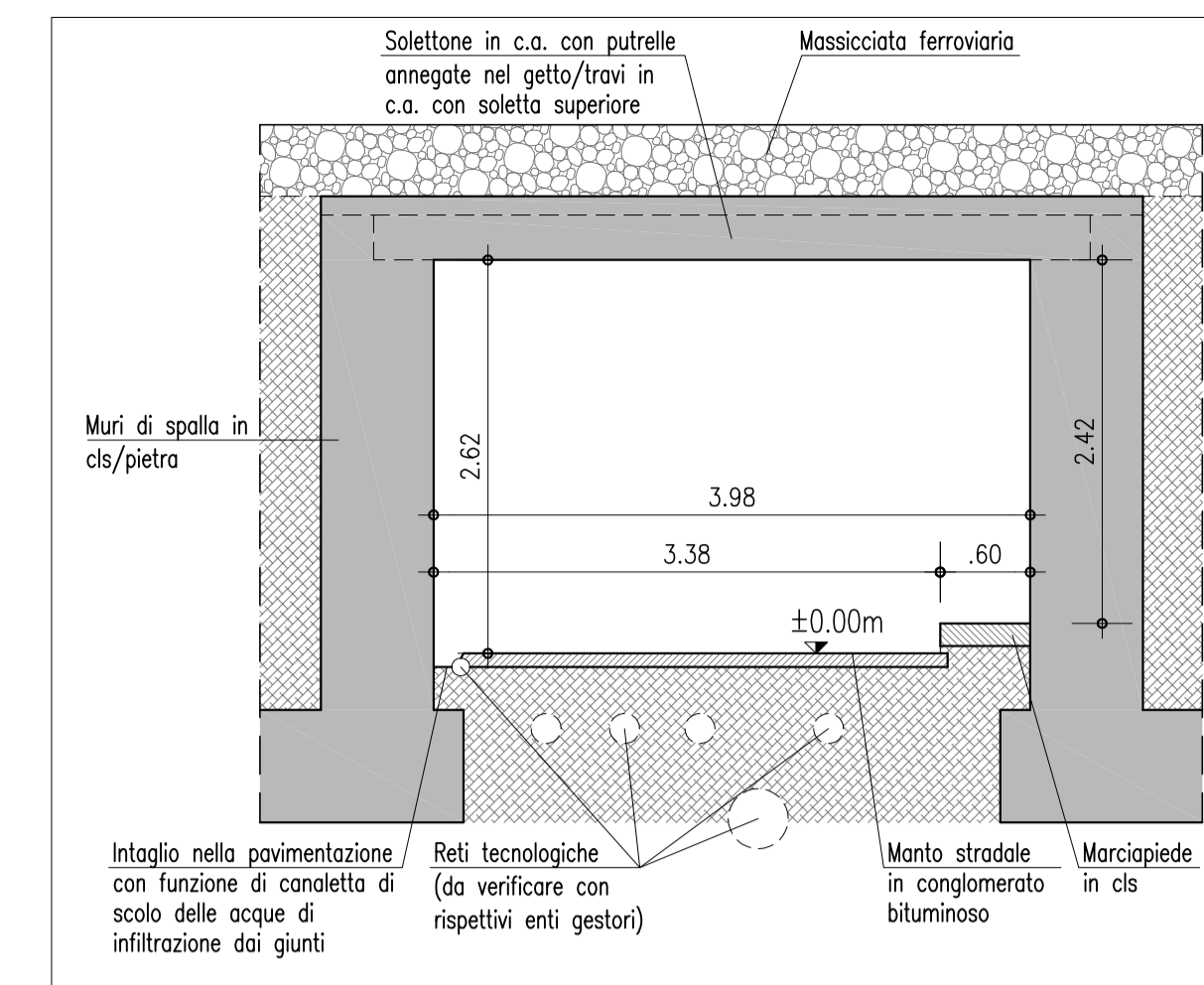
Via Aguzze - tratto Nord, Scala 1:500



Via Aguzze - tratto Sud, Scala 1:500

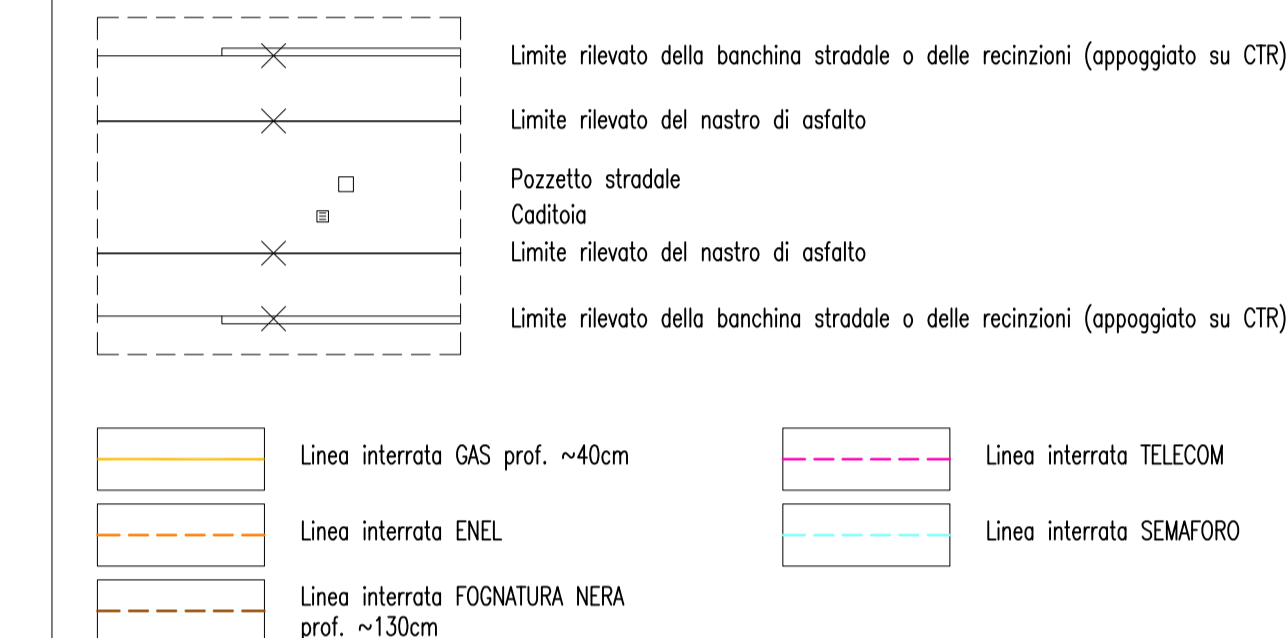


Via Aguzze: Sottopasso ferroviario, Scala 1:100



Sezione A-A, scala 1:50

LEGENDA:



I PERCORSI RIPORTATI PER LE RETI TECNOLOGICHE INTERRATE SONO DA CONSIDERARSI INDICATIVI. L'EFFETTIVO TRACCIATO E PROFONDITA' DI POSA VANNO VERIFICATI CON I RISPETTIVI ENTI GESTORI PRIMA DELL'INIZIO DEI LAVORI TRAMITE FORMALE RICHIESTA DI TRACCIAMENTO

REGIONE AUTONOMA FRIULI-VENEZIA GIULIA
PROVINCIA DI PORDENONE - COMUNE DI CASARSA DELLA DELIZIA

OGGETTO: LAVORI DI SISTEMAZIONE E ASFALTATURA STRADE COMUNALI

PROGETTO ESECUTIVO

COMMITTENTE: AMMINISTRAZIONE COMUNALE
 Comune di Casarsa della Delizia (PN) - Piazza IV Novembre, 23

OGGETTO: STATO DI FATTO:
 Via Aguzze - Planimetria

TAVOLA N.
2.4.5

DATA: MARZO 2015

PROGETTO E DIREZIONE LAVORI:

BLARASIN ing. DANIELE
 Viale Dante, 21 - 33170 PORDENONE
 tel. 0434/521626 - fax 0434/521422

SCALA: Indicare