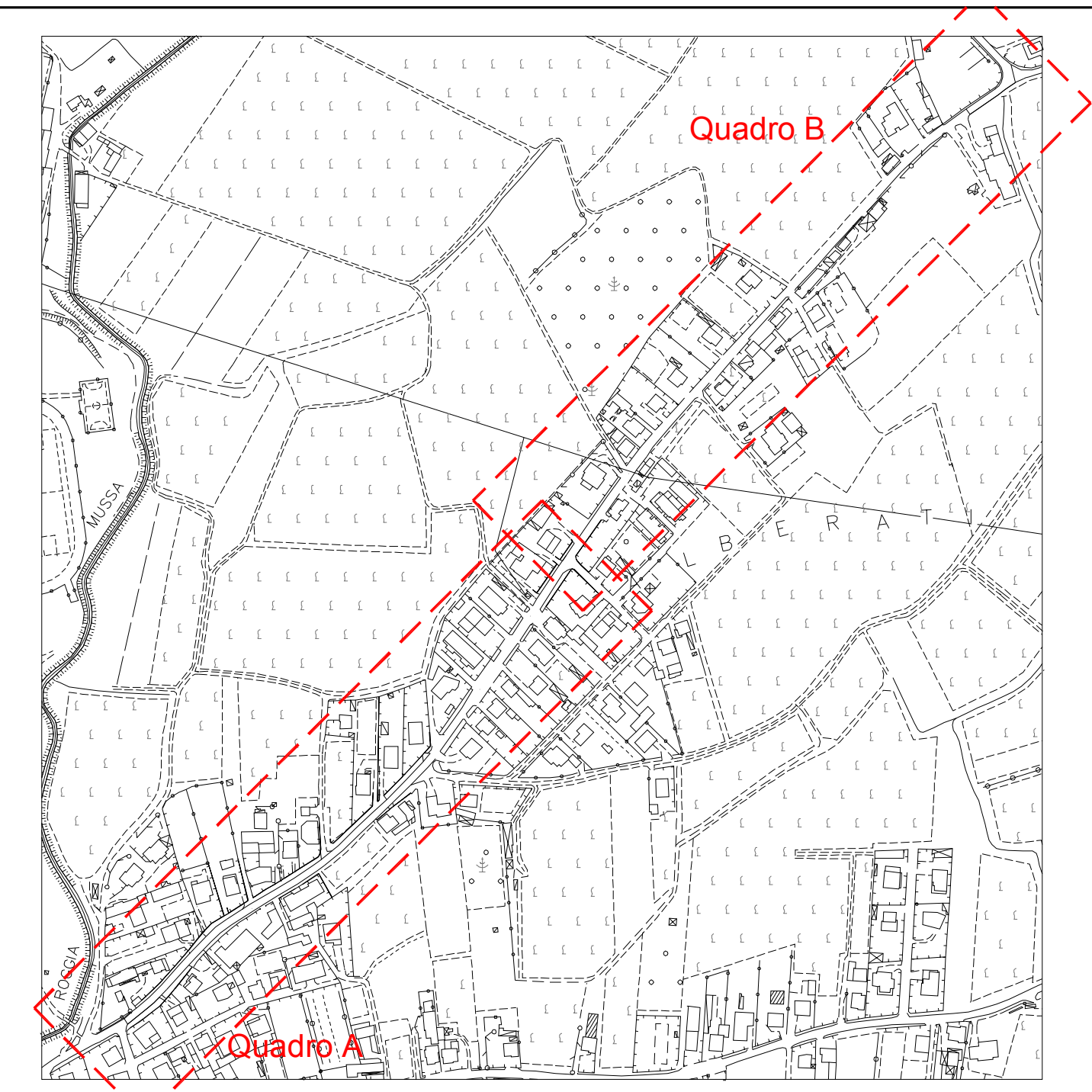


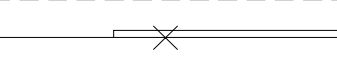
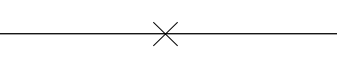

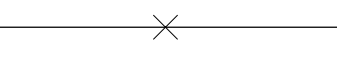
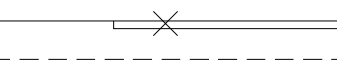



Via Monte Grappa San Giovanni (Quadro A), Scala 1:500



QUADRO D'UNIONE, 1:5000

LEGENDA RILIEVO STATO DI FATTO

-  Limite rilevato della banchina stradale o delle recinzioni (appoggiato su CTR)
-  Limite rilevato del mastro di asfalto
-  Pozzetto stradale
-  Caditoia
-  Limite rilevato del mastro di asfalto
-  Limite rilevato della banchina stradale o delle recinzioni (appoggiato su CTR)



Via Monte Grappa San Giovanni (Quadro B), Scala 1:500

REGIONE AUTONOMA FRIULI-VENEZIA GIULIA
 PROVINCIA DI PORDENONE - COMUNE DI CASARSA DELLA DELIZIA

OGGETTO: LAVORI DI SISTEMAZIONE E ASFALTATURA STRADE COMUNALI

PROGETTO ESECUTIVO

COMMITTENTE: AMMINISTRAZIONE COMUNALE
 Comune di Casarsa della Delizia (PN) - Piazza IV Novembre, 23

OGGETTO: STATO DI FATTO: Via Monte Grappa San Giovanni - Planimetria

TAVOLAN
24.6

DATA: MARZO 2015 SCALA: 1:500

PROGETTO E DIREZIONE LAVORI
 BLARASIN Ing. DANIELE
 Via Dante, 21 - 33170 PORDENONE
 Tel. 0434/521626 - fax 0434/521422