

Via Sile (Quadro C), Scala 1:500

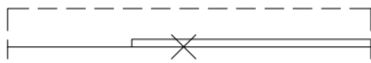
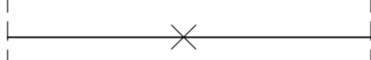

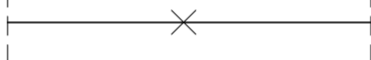




Via Sile (Quadro D), Scala 1:500



QUADRO D'UNIONE

**LEGENDA RILIEVO STATO DI FATTO**

-  Limite rilevato della banchina stradale o delle recinzioni (appoggiato su CTR)
-  Limite rilevato del nastro di asfalto
-  Pozzetto stradale
-  Caditoia
-  Limite rilevato del nastro di asfalto
-  Limite rilevato della banchina stradale o delle recinzioni (appoggiato su CTR)

**REGIONE AUTONOMA FRIULI-VENEZIA GIULIA**  
 PROVINCIA DI PORDENONE - COMUNE DI CASARSA DELLA DELIZIA

OGGETTO: LAVORI DI SISTEMAZIONE E ASFALTATURA STRADE  
 COMUNALI

**PROGETTO ESECUTIVO**

COMMITTENTE: AMMINISTRAZIONE COMUNALE  
 Comune di Casarsa della Delizia (PN) - Piazza IV Novembre, 23

OGGETTO: STATO DI FATTO:  
 Via Sile (2) - Planimetria

TAVOLA N.  
**2.4.7  
 B**

DATA: MARZO 2015 SCALA: 1:500

PROGETTO E DIREZIONE LAVORI:  
**BLARASIN ing. DANIELE**  
 Viale Dante, 21 - 33170 PORDENONE  
 tel. 0434/521626 - fax 0434/521422