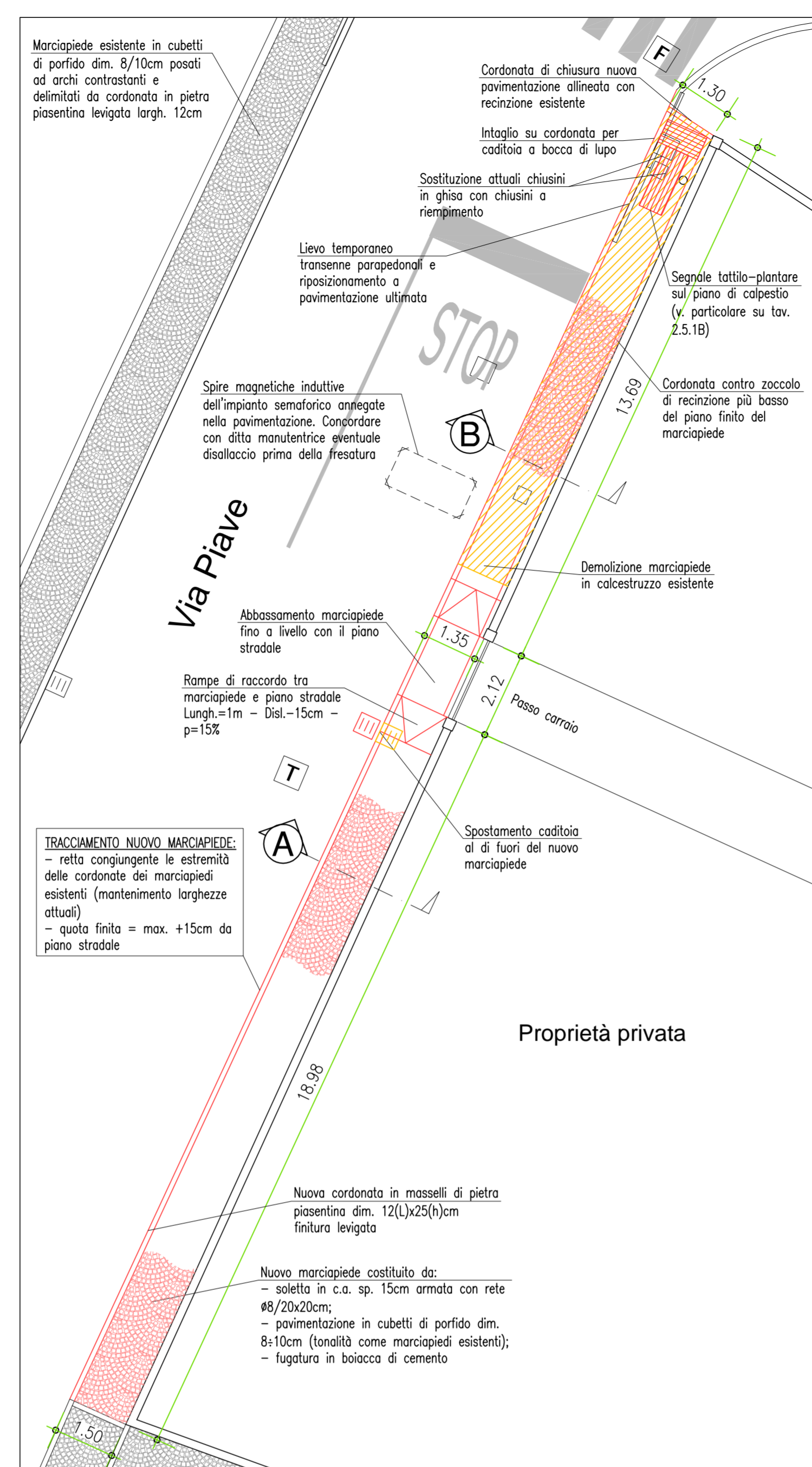
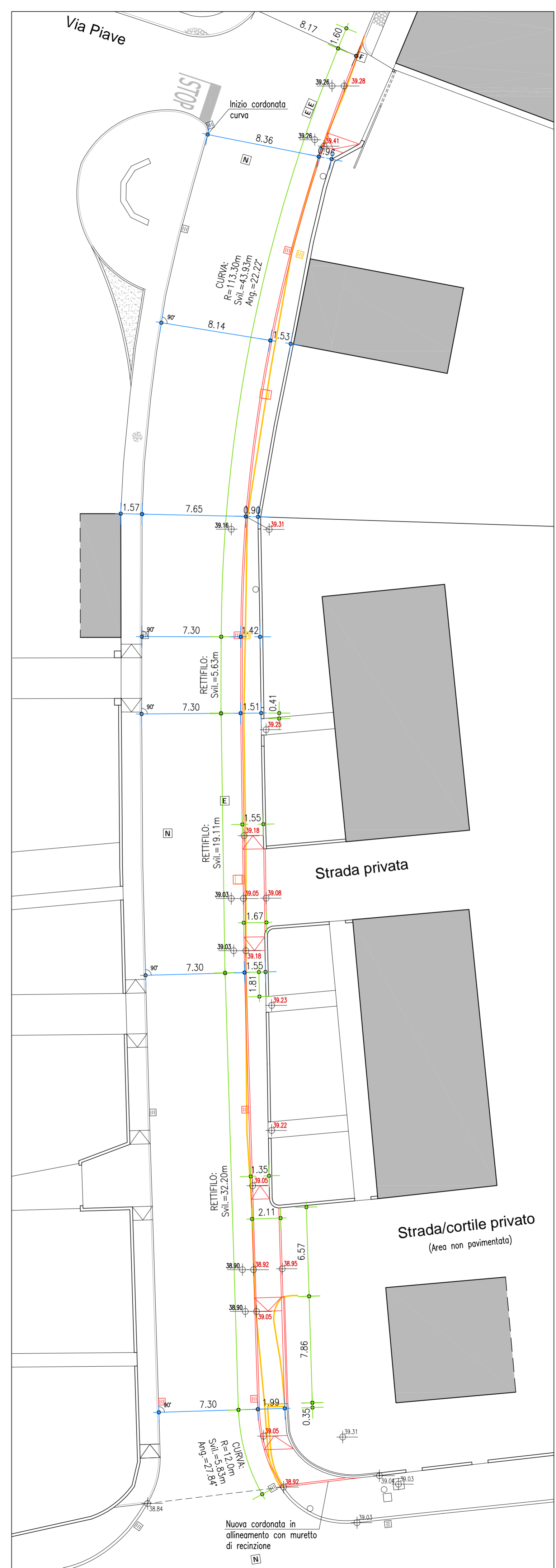
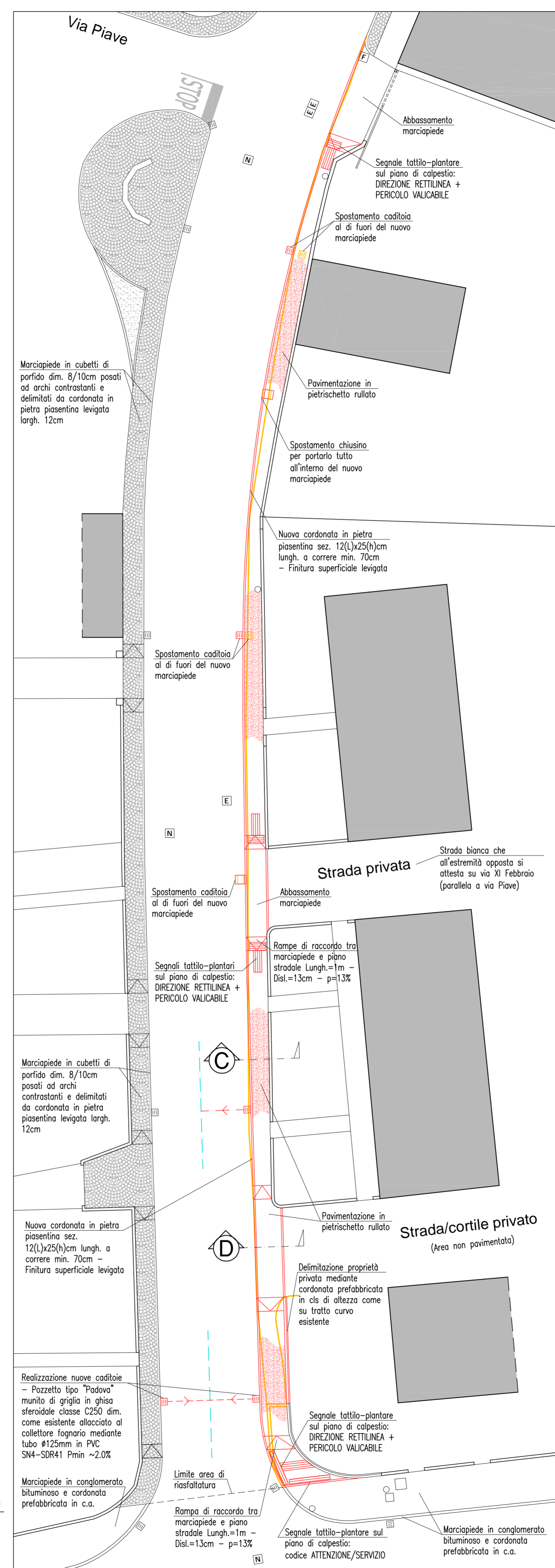


1 - Via Piave: Planimetria generale, Scala 1:500



Via Piave: Dettaglio marciapiede estremità Nord, Scala 1:100

Via Piave: Dettaglio marciapiede estremità Sud, Scala 1:200
- planimetria interventi
- planimetria di tracciamento



INDIVIDUAZIONE DEGLI INTERVENTI - PLANIMETRIA GENERALE:

- FRESATURA GENERALE E RIASFALTATURA:
Fresatura generale del manto esistente prof. 3cm - Messa in quota chiusini e caditoie - Ricariche di conglomerato bituminoso per riparazione di buche e avvallamenti e correzione pendenze - Stesura generale di nuovo tappeto in conglomerato bituminoso chiuso (usura) sp. 3cm - Segnaletica orizzontale.
- REALIZZAZIONE DI MARCIAPIEDE IN PORFIDO IN PROSECUZIONE DELL'ESISTENTE:
Scotico terreno esistente e ripristino quote mediante riempimento con materiale arido misto - Posa di cordonata in pietra naturale come marciapiedi esistenti - Formazione di massetto in c.a. sp. 15cm armato con rete elettrosaldata - Posa pavimentazione in cubetti di porfido come marciapiedi esistenti - Posa di segnali tattilo-plantari sul piano di calpestio
- DEMOLIZIONE MARCIAPIEDE IN CALCESTRUZZO E RIFACIMENTO CON ELEMENTI IN PORFIDO E PIETRA IN PROSECUZIONE DELL'ESISTENTE:
Demolizione marciapiede esistente in cls con relativa cordonata - Posa di cordonata in pietra naturale come marciapiedi esistenti - Formazione di massetto in c.a. sp. 15cm armato con rete elettrosaldata - Posa pavimentazione in cubetti di porfido come marciapiedi esistenti - Posa di segnali tattilo-plantari sul piano di calpestio
- REALIZZAZIONE DI MARCIAPIEDE CON PAVIMENTAZIONE IN PIETRISCHETTO RULLATO:
Scotico terreno esistente e ripristino quote mediante riempimento con materiale arido misto - Posa di cordonata in pietra naturale come marciapiedi esistenti - Realizzazione di pavimentazione in pietrischetto rullato - Posa di segnali tattilo-plantari sul piano di calpestio

LEGENDA RETINI - PLANIMETRIE DI DETTAGLIO:

- Pavimentazione marciapiede esistente in cubetti di porfido dim. 8-10cm posati ad archi contrastanti e delimitati da cordonata in pietra piastrellata levigata largh. 12cm
- Nuova pavimentazione in cubetti di porfido pezzatura 8-10cm (tonalità come marciapiedi esistenti) posati ad archi contrastanti e delimitati da cordonata in pietra piastrellata levigata largh. 12cm - Fugatura con boiacca di sabbia e cemento
- Pavimentazione in pietrischetto rullato di colore bianco (calcestre), bagnato e costipato con almeno 4 rullature, spessore reso min. 15cm
- Demolizioni / Nuove realizzazioni
- Quote di progetto

REGIONE AUTONOMA FRIULI-VENEZIA GIULIA
PROVINCIA DI PORDENONE - COMUNE DI CASARSA DELLA DELIZIA

OGGETTO: LAVORI DI SISTEMAZIONE E ASFALTATURA STRADE COMUNALI

PROGETTO ESECUTIVO

COMMITTENTE: AMMINISTRAZIONE COMUNALE
Comune di Casarsa della Delizia (PN) - Piazza IV Novembre, 23

OGGETTO: STATO DI PROGETTO:
Via Piave - Planimetrie

TAVOLA N.
2.51
A

DATA: MARZO 2015
PROGETTO E DIREZIONE LAVORI:
BLARASIN ing. DANIELE
Via Dante, 21 - 33170 PORDENONE
tel. 0434/521626 - fax 0434/521422

SCALA: Indicare